



**Commune d'Aspremont**  
PLAN de PREVENTION des RISQUES NATURELS  
PREVISIBLES d'INCENDIE de FORETS

**Plan de zonage**



Philippe LOOS  
Secrétaire Général  
86 452

1:5 000

Plan de situation

Mai 2022

PRESCRIPTION du PPRIF : 1er juillet 2019

DELIBERATION du CONSEIL MUNICIPAL : 14 octobre 2021

ENQUETE PUBLIQUE : du 04 janvier 2022 au 04 février 2022






APPROBATION du PPRIF : 8 MAI 2022

DIRECTION DEPARTEMENTALE DES TERRITOIRES ET DE LA MER  
ALPES-MARITIMES  
SERVICE DEPLACEMENTS-RISQUES-SECURITE



0 250 500 750 1 000 Mètres

Zones :

-  R - Zone de risque fort à très fort
-  B1a - Zone de risque modéré à fort à prescriptions particulières
-  B1 - Zone de risque modéré
-  B2 - Zone de risque faible
-  Zone non concernée par le risque

